

INFORMAZIONI PERSONALI

Nome Volpe Antonio Giuseppe
Nazionalità
Data di nascita
Luogo di Nascita
Indirizzo
Telefono
Email - pec
Cod. Fiscale – P.IVA

ISTRUZIONE

- Date (da – a) Ottobre 1978 – Giugno 1985
- Nome Istituto di istruzione Università degli Studi di Napoli Federico II – Facoltà di Ingegneria
- Qualifica conseguita Laurea in Ingegneria Civile sezione Edile
 - Votazione 99 / 110
- Data di Laurea 26 Giugno 1985
- Date (da – a) 1973-1978
- Nome Istituto di istruzione Liceo Scientifico G. Da Procida (Salerno)
- Qualifica conseguita Diploma di maturità Scientifica
 - Votazione 42/60

QUALIFICHE PROFESSIONALI

- qualifica abilitato all'esercizio della professione con iscrizione all'Albo dell'Ordine degli Ingegneri della provincia di Salerno al n.2099 con anzianità dal 13.05.1986
- qualifica socio esperto dell' A.I.P.I.N. (Associazione Italiana Per l'Ingegneria Naturalistica) a seguito di concorso pubblico per titoli ed esami svoltosi a Roma il 02.02.2000
- qualifica membro del Gruppo Promotore per la costituzione della sezione A.I.P.I.N (Associazione Italiana Per l'Ingegneria Naturalistica) Regione Campania
- qualifica iscritto all'Albo dei consulenti tecnici d'ufficio del Tribunale di Vallo della Lucania
- qualifica iscritto all'Albo dei collaudatori della Regione Campania al n.2052/94

ESPERIENZE LAVORATIVE
A COMMITTENZA PUBBLICA

Vedi Allegato N.1

CAPACITÀ E COMPETENZE PERSONALI

LINGUA MADRE
ALTRE LINGUE

Italiano

Inglese

LETTURA
Buono

SCRITTURA
Buono

ESPRESSIONE ORALE
Buono



18.01.2021

COMPETENZE

Competenza professionale pluriennale, maturata avendo svolto molti incarichi a committenza pubblica di progettazione e direzione lavori nei seguenti settori:

- **dissesto idrogeologico nei versanti** (consolidamento Arco Naturale a Palinuro, versante Tragara sulla SS562 in corso), e soprattutto **nei litorali del Cilento soggetti ad erosione costiera** (litorale dell'Arco Naturale e foce Mingardo, litorali di Camerota, Centola, Pisciotta, litorale di Vibonati, litorale di Scario, litorale di Agropoli, litorali di Ascea-Casal Velino-Pollica) dove la conoscenza approfondita dei fenomeni idrodinamici e morfodinamici in atto ha consentito lo sviluppo progettuale di efficaci interventi di difesa costiera, mitigazione del fenomeno erosivo, e ripascimento delle spiagge;
- **infrastrutture marittime** (opere portuali in quasi tutti i comuni costieri del Cilento, e nella costiera amalfitana), **idraulico-fognarie, depurative, stradali, fluviali** (importante intervento nel fiume Irno a Salerno, canali a Casal Velino)
- **interventi di difesa del suolo e sistemazioni idrogeologiche applicando prevalentemente le tecniche di Ingegneria Naturalistica**, per le quali ha approfondito particolarmente lo studio e la sperimentazione. Le applicazioni di tali tecniche di Ingegneria Naturalistica in numerosi interventi di difesa del suolo in aree sensibili dal punto di vista paesaggistico-ambientale, gli hanno conferito i titoli per il conseguimento della qualifica di **socio esperto A.I.P.I.N.** (Associazione Italiana Per l'Ingegneria Naturalistica) tra i primissimi a possederla nella Regione Campania.
- **studi ambientali-paesaggistici**, svolti relativamente a numerosi interventi sia di difesa costiera dall'erosione che di opere marittime, in aree protette notevolmente vincolate anche della rete Natura 2000, avendo conseguito una specifica competenza negli studi per le aree SIC (Sito di Importanza Comunitaria) e ZPS (Zone di Protezione Speciale), con particolare riguardo alla Valutazione di Incidenza ai sensi dei DPR n.357/97 e n.120/03 ed agli Studi di Impatto Ambientale;

Ha acquisito inoltre **elevata conoscenza del project management** attraverso la gestione e coordinamento di numerosi progetti realizzabili sviluppando tutte le tecniche di ingegneria finanziaria possibili ma anche con capitale privato (project-financing), e soprattutto ha incrementato notevolmente il know-how nelle procedure implementabili per l'ottenimento di pareri/nulla osta/autorizzazioni da parte degli Enti preposti necessari alla realizzazione di interventi infrastrutturali in aree vincolate e protette, specificatamente l'istituto della Conferenza dei Servizi ai sensi della vigente normativa.

Esperienza professionale specialistica nel settore dei finanziamenti comunitari (POR FESR, FEAMP) e nazionali (fondi FAS, CIPE) maturata nel corso di numerose opere pubbliche realizzate.


Le competenze multidisciplinari in possesso gli provengono da numerosi corsi di formazione e specializzazione cui ha partecipato:

FORMAZIONE E DOCENZE

- **Studi ambientali** (Studi di Impatto Ambientali, Relazioni di Incidenza aree SIC-ZPS);
- **Ingegneria Naturalistica**, settore nel quale è stato docente in numerosi corsi di formazione regionali per professionisti;
- **Analisi economico-finanziaria dei progetti** di investimento con elementi di project-management;
- **Codice dei Contratti** nei progetti di opere pubbliche;
- **Strumenti finanziari comunitari** (FESR, FEAOG, FSE, BEI), nazionali (PAC, CIPE, FAS) e regionali (POR, FEAMP).

Projetc manager per comprovata capacità organizzative di guida, direzione, coordinamento, gestione di risorse umane finalizzate alla produzione di progetti e studi, direzione lavori e realizzazioni, organizzazione di cantieri.


CAPACITÀ RELAZIONALI E ORGANIZZATIVE



18.01.2021

ALLEGATO N.1 INCARICHI A COMMITENZA PUBBLICA (SOLO PROGETTAZIONI E STUDI AMBIENTALI NEL SETTORE DEL DISSESTO IDROGEOLOGICO EROSIONE COSTIERA E MARITTIMO)

| Incarico | Ente Committente | Importo (euro) |
|---|---------------------------|-------------------------------|
| In corso | | |
| Progettazione definitiva-esecutiva degli "Interventi di messa in sicurezza del versante roccioso contiguo alla SP562 in località Tragara di proprietà del Comune di Centola ubicato nel Comune di Celle di Bulgheria" | <i>Comune di Centola</i> | Progetto 15.000.000,00 |
| Anno 2020 | | |
| Studio di Impatto Ambientale per i progetti di "Realizzazione di infrastrutture e servizi nel porto turistico di Cetara" e "Adeguamento della struttura portuale e riqualificazione di largo Marina per il turismo diportistico a Cetara" | <i>Comune di Cetara</i> | Progetto 24.929.000,00 |
| Progettazione definitiva per "Adeguamento e ampliamento del molo di sottoflutto funzionale alle attività mercatali della pesca e al trasporto pubblico marittimo" nel porto di Cetara | <i>Comune di Cetara</i> | Progetto 3.576.000,00 |
| Progettazione esecutiva per l'adeguamento della struttura portuale e riqualificazione di largo Marina per il turismo diportistico e balneare a Cetara | <i>Comune di Cetara</i> | Progetto 4.792.000,00 |
| Progettazione di fattibilità tecnica ed economica (aggiornamento) per l'adeguamento della struttura portuale e di largo Marina | <i>Comune di Cetara</i> | Progetto 24.929.000,00 |
| Anno 2019 | | |
| Valutazione di Incidenza riferita ai SIC IT8050037 e IT8050008 per il progetto "Realizzazione dei servizi minimi per il settore pesca nel porto di Palinuro" | <i>Comune di Centola</i> | Progetto 595.000,00 |
| Anno 2018 | | |
| Studio di Impatto Ambientale e Valutazione di Incidenza per il progetto dei lavori di prolungamento del molo e di ampliamento e consolidamento della parte interna del molo per rendere riparato e sicuro l'ancoraggio all'interno della rada di Palinuro | <i>Comune di Centola</i> | Progetto 20.093.097,13 |
| Progettazione definitiva-esecutiva dei lavori "Realizzazione pavimentazione di banchina e adeguamento dei servizi igienici sul molo di sopraflutto del porto peschereccio di Cetara" | <i>Comune di Cetara</i> | Progetto 450.000,00 |
| Anno 2017 | | |
| Progettazione di fattibilità tecnica ed economica degli Interventi di messa in sicurezza e protezione della struttura diportistica stagionale in località Marinella a Vibonati | <i>Comune di Vibonati</i> | Progetto 4.750.000,00 |
| Progettazione esecutiva per la Realizzazione di infrastrutture e servizi nel porto turistico di Cetara" | <i>Comune di Cetara</i> | Progetto 6.470.000,00 |
| Progettazione preliminare per l'adeguamento della struttura portuale e di largo Marina | <i>Comune di Cetara</i> | Progetto 22.424.000,00 |



18.01.2021

Anno 2014

| | | | |
|--|-------------------------|-----------------|----------------------|
| Studio per la Valutazione di Impatto Ambientale per i progetti di "Realizzazione di infrastrutture e servizi nel porto turistico di Cetara" e "Adeguamento della struttura portuale e riqualificazione di largo Marina per il turismo diportistico a Cetara" | <i>Comune di Cetara</i> | Progetto | 11.924.000,00 |
|--|-------------------------|-----------------|----------------------|

Anno 2013

| | | | |
|---|---------------------------|-----------------|---------------------|
| Studio di Impatto Ambientale per il progetto degli interventi di difesa dall'erosione della costa e dell'abitato in località Lido Azzurro | <i>Comune di Agropoli</i> | Progetto | 4.000.000,00 |
|---|---------------------------|-----------------|---------------------|

Anno 2012

| | | | |
|--|---------------------------|-----------------|----------------------|
| Progettazione preliminare intervento di difesa dall'erosione costiera e di ricostituzione delle spiagge del litorale di Vibonati | <i>Comune di Vibonati</i> | Progetto | 15.800.000,00 |
|--|---------------------------|-----------------|----------------------|

Anno 2011

| | | | |
|---|-------------------------|-----------------|---------------------|
| Progettazione esecutiva stralcio per il miglioramento della sicurezza e delle condizioni di lavoro del porto peschereccio di Cetara | <i>Comune di Cetara</i> | Progetto | 2.298.000,00 |
|---|-------------------------|-----------------|---------------------|

Anno 2010


| | | | |
|--|-------------------------------|-----------------|---------------------|
| Progettazione esecutiva per il completamento infrastrutturale del porto peschereccio di Casal Velino | <i>Comune di Casal Velino</i> | Progetto | 1.017.000,00 |
|--|-------------------------------|-----------------|---------------------|

Anno 2009

| | | | |
|---|-------------------------|-----------------|---------------------|
| Progettazione definitiva-esecutiva per il completamento infrastrutturale del porto peschereccio di Cetara | <i>Comune di Cetara</i> | Progetto | 2.478.000,00 |
|---|-------------------------|-----------------|---------------------|

Anno 2008

| | | | |
|---|--------------------------------------|-----------------|----------------------|
| Progettazione preliminare della riqualificazione ambientale, idrogeologica e turistica del litorale di Scario | <i>Comune di San Giovanni a Piro</i> | Progetto | 24.227.600,00 |
| Consulenza specialistica alla progettazione preliminare dell'intervento per la mitigazione del rischio erosione costiera e per la riqualificazione ambientale dei litorali di Pisciotta | <i>Comune di Pisciotta</i> | Progetto | 24.500.000,00 |
| Consulenza alla progettazione definitiva della riqualificazione ambientale, idrogeologica e turistica del litorale di Scario 1°lotto | <i>Comune di San Giovanni a Piro</i> | Progetto | 5.500.000,00 |
| Progettazione definitiva per l'adeguamento della struttura portuale e riqualificazione di largo Marina per il turismo diportistico e balneare a Cetara | <i>Comune di Cetara</i> | Progetto | 5.531.000,00 |



18.01.2021

Anno 2007


| | | | |
|--|----------------------------|-----------------|----------------------|
| Progettazione definitiva per il completamento infrastrutturale e dei servizi del porto turistico di Palinuro | <i>Comune di Centola</i> | Progetto | 2.090.000,00 |
| Consulenza specialistica per la progettazione preliminare e definitiva dell'intervento di Difesa dall'erosione costiera del litorale di Agropoli in località Lido Azzurro e realizzazione di | <i>Comune di Agropoli</i> | Progetto | 9.650.000,00 |
| Progettazione esecutiva per il completamento infrastrutturale del porto di Marina di Pisciotta | <i>Comune di Pisciotta</i> | Progetto | 2.845.600,00 |
| Studio di fattibilità intervento di mitigazione del rischio erosione costiera e recupero ambientale dei litorali di Pisciotta, Centola e Camerota | <i>Comune di Camerota</i> | Importo | 98.000.000,00 |

Anno 2006

| | | | |
|---|---|-----------------|---------------------|
| Progettazione preliminare, definitiva, esecutiva e Valutazione di Incidenza per i lavori di completamento del porto di Palinuro | <i>Comune di Centola</i> | Progetto | 3.692.576,65 |
| Progettazione preliminare, definitiva ed esecutiva per i lavori di completamento del porto di Marina di Pisciotta | <i>Comune di Pisciotta</i> | Progetto | 2.592.126,00 |
| Progettazione preliminare, definitiva ed esecutiva per il completamento del porto di Marina di Casal Velino | <i>Comune di Casal Velino</i> | Progetto | 2.000.000,00 |
| Progettazione definitiva ed esecutiva per i lavori di completamento dell'approdo turistico di Policastro | <i>Comune di Santa Marina</i> | Progetto | 2.381.312,00 |
| Progettazione definitiva-esecutiva per i lavori di adeguamento e completamento del sistema fognante nel territorio comunale di Casal Velino | <i>Comune di Casal Velino</i> | Progetto | 2.000.000,00 |
| Progettazione definitiva-esecutiva per la valorizzazione del patrimonio naturale dell'area protetta SIC Parco Marino di Punta degli Infreschi | <i>Comune di Camerota</i> | Progetto | 999.398,40 |
| Progettazione definitiva per il ripascimento dell'arenile e implementazione del pennello a protezione dell'abitato in località della Marina di Puolo nel comune di Massa Lubrense | <i>Provincia di Napoli</i> | Progetto | 310.000,00 |
| Studio di Impatto Ambientale per il progetto dei lavori di difesa dall'erosione in località Rada di Palinuro | <i>Comunità Montana Lambro e Mingardo</i> | Progetto | 527.465,74 |
| Valutazione di incidenza ai sensi dei DPR n.357/97 e n.120/03 per il progetto di consolidamento del costone roccioso prospiciente la banchina di riva nel porto di Palinuro | <i>Comune di Centola</i> | Progetto | 400.000,00 |

Anno 2005

| | | | |
|--|---|-----------------|-------------------|
| Consulenza alla progettazione esecutiva dei lavori di difesa dall'erosione in località Rada di Palinuro | <i>Comunità Montana Lambro e Mingardo</i> | Progetto | 527.465,74 |
| Progettazione definitiva lavori di valorizzazione del patrimonio naturale dell'area protetta SIC Parco Marino di Punta degli Infreschi | <i>Comuni di Camerota, Centola, S.Giovanni a Piro</i> | Progetto | 999.398,40 |
| Valutazione di incidenza ai sensi dei DPR n.357/97 e n.120/03 per il progetto di difesa dall'erosione in località rada di Palinuro | <i>Comunità Montana Lambro e Mingardo</i> | Progetto | 527.465,74 |



18.01.2021

Anno 2003-2002

| | | | |
|--|------------------------------------|-----------------|----------------------|
| Consulenza alla progettazione definitiva dei lavori di difesa dall'erosione costiera e consolidamento naturalistico di versanti in loc. Rada di Palinuro | Comunità Montana Lambro e Mingardo | Progetto | 963.501,47 |
| Progettazione esecutiva per l'adeguamento infrastrutturale del porto peschereccio di Casal Velino | Comune di Casal Velino | Progetto | 1.549.363,20 |
| Progettazione esecutiva di adeguamento infrastrutturale del porto peschereccio di Policastro | Comune di Santa Marina | Progetto | 1.418.777,34 |
| progettazione esecutiva per l'adeguamento infrastrutturale ed attrezzaggio del porto peschereccio di Marina di Camerota | Comune di Camerota | Progetto | 1.548.577,42 |
| Consulenza alla progettazione definitiva-esecutiva per l'adeguamento infrastrutturale ed attrezzaggio del porto di Marina di Pisciotta | Comune di Pisciotta | Progetto | 1.418.954,88 |
| Consulenza alla progettazione definitiva per l'adeguamento infrastrutturale ed attrezzaggio del porto peschereccio di S.Marco di Castellabate | Comune di Castellabate | Progetto | 1.431.494,40 |
| Progettazione esecutiva di un lotto funzionale di completamento del porto di Policastro | Comune di Santa Marina | Progetto | 516.456,90 |
| Progettazione definitiva dei lavori di adeguamento e completamento del porto di Marina di Camerota | Comune di Camerota | Progetto | 3.098.741,39 |
| Consulenza alla progettazione definitiva per l'adeguamento infrastrutturale ed attrezzaggio del porto peschereccio di Sapri | Comune di Sapri | Progetto | 1.548.288,00 |
| Progettazione esecutiva delle strutture per l'adeguamento infrastrutturale ed attrezzaggio del porto peschereccio di S.Marco di Castellabate | Comune di Castellabate | Progetto | 649.386,20 |
| Progettazione preliminare intervento di difesa dall'erosione costiera del litorale di Ascea-Casal Velino-Pollica | Comune di Ascea | Progetto | 14.460.793,17 |
| Consulenza alla progettazione preliminare lavori di difesa dall'erosione costiera e consolidamento naturalistico di versanti in loc. Rada di Palinuro | Comunità Montana Lambro e Mingardo | Progetto | 4.242.176,97 |

Anno 2000


| | | | |
|--|--------------------|-----------------|---------------------|
| Progettazione preliminare dei lavori di risanamento e rinaturazione del dissesto idrogeologico in atto in località Boccafiera a Licusati | Comune di Camerota | Progetto | 1.549.370,70 |
|--|--------------------|-----------------|---------------------|

Anno 1999

| | | | |
|---|------------------------|-----------------|---------------------|
| Progettazione esecutiva lavori di completamento del porto turistico di Policastro | Comune di Santa Marina | Progetto | 5.257.531,23 |
| Progettazione esecutiva per la sistemazione idrologica e rinaturazione del fiume Irno | Provincia di Salerno | Progetto | 7.698.306,54 |

Anno 1998

| | | | |
|---|------------------------------------|-----------------|---------------------|
| Progettazione esecutiva 2° lotto per il recupero e risanamento ambientale foce fiume Mingardo | Comunità Montana Lambro e Mingardo | Progetto | 2.055.538,74 |
|---|------------------------------------|-----------------|---------------------|



18.01.2021

Anno 1997

| | | | |
|--|------------------------------------|----------|--------------|
| Progettazione definitiva-esecutiva per il recupero naturalistico e risanamento ambientale zona foce e bacino fiume Mingardo | Comunità Montana Lambro e Mingardo | Progetto | 4.111.086,87 |
| Progettazione preliminare per la realizzazione di barriere artificiali sottomarine costituenti oasi di ripopolamento ittico lungo il litorale comunale di Casal Velino | Comune di Casal Velino | Progetto | 4.322.700,34 |
| Progettazione definitiva per il completamento del porto turistico a Marina di Casal Velino | Comune di Casal Velino | Progetto | 3.536.314,66 |

Anno 1996

| | | | |
|--|--|----------|--------------|
| Progettazione preliminare per il recupero naturalistico e risanamento ambientale zona foce e bacino fiume Mingardo | Comunità Montana del Lambro e Mingardo | Progetto | 4.111.086,87 |
| Progettazione esecutiva per il completamento ed attrezzaggio del porto turistico di Casal Velino | Comune di Casal Velino | Progetto | 2.582.284,49 |

Anno 1989

| | | | |
|---|-----------------------------|----------|--------------|
| Progettazione esecutiva per la realizzazione di barriere sottomarine a scopo di ripopolamento ittico lungo il litorale comunale | Comune di S.Giovanni a Piro | Progetto | 1.632.520,25 |
|---|-----------------------------|----------|--------------|

Anno 1988

| | | | |
|---|------------------|----------|------------|
| Progettazione esecutiva per la realizzazione di barriere sottomarine a scopo di ripopolamento ittico lungo il litorale comunale | Comune di Amalfi | Progetto | 824.781,66 |
|---|------------------|----------|------------|


DICHIARAZIONE SOSTITUTIVA DELL'ATTO DI NOTORIETA'
(art.76 D.P.R. 28 dicembre 2000 n.445)

Il sottoscritto, ai sensi dell'art.46 e 47 del D.P.R. 28 dicembre 2000 n.445, consapevole delle sanzioni penali previste dall'art. 76 dello stesso D.P.R. 445/2000 sulle disposizioni legislative e regolamentari in materia di documentazione amministrativa, nel caso di dichiarazioni mendaci, falsità negli atti, uso o esibizione di atti falsi o contenenti dati non più rispondenti al vero,
dichiara

sotto la propria responsabilità, che quanto riportato nel presente curriculum risponde a verità.

Camerota, 18.01.2021

Antonio Giuseppe Volpe



18.01.2021

Cognome **VOLPE**
 Nome **Antonio Giuseppe**
 nato il **24 gennaio 1960**
 (alto n. **20** **P. I.** **S. A.**)
 a **CAMEROTA** **SA**)
 Cittadinanza **Italiana**
 Residenza **CAMEROTA**
 Via **LUNGOMARE TRIESTE 1**
 Stato civile **CONIUGATO**
 Professione **Ingegnere**
 CONNOTATI E CONTRASSEGNI SALIENTI
 Statura **M. 1.70**
 Capelli **Brizzolati**
 Occhi **Verdi**
 Segni particolari



Firma del titolare *Antonio Giuseppe Volpe*
CAMEROTA il **19 apr 2011**
 Impresa del dito indice sinistro
Antonio Giuseppe Volpe
 Ufficio Carte Identità
 Ufficio Carte Identità



Data Scadenza : 18/04/2021
AR 9474843

REPUBBLICA ITALIANA

 COMUNE DI
CAMEROTA
CARTA D'IDENTITA'
N° AR 9474843
 DI
VOLPE
Antonio Giuseppe

Antonio Giuseppe Volpe

18.01.2021